
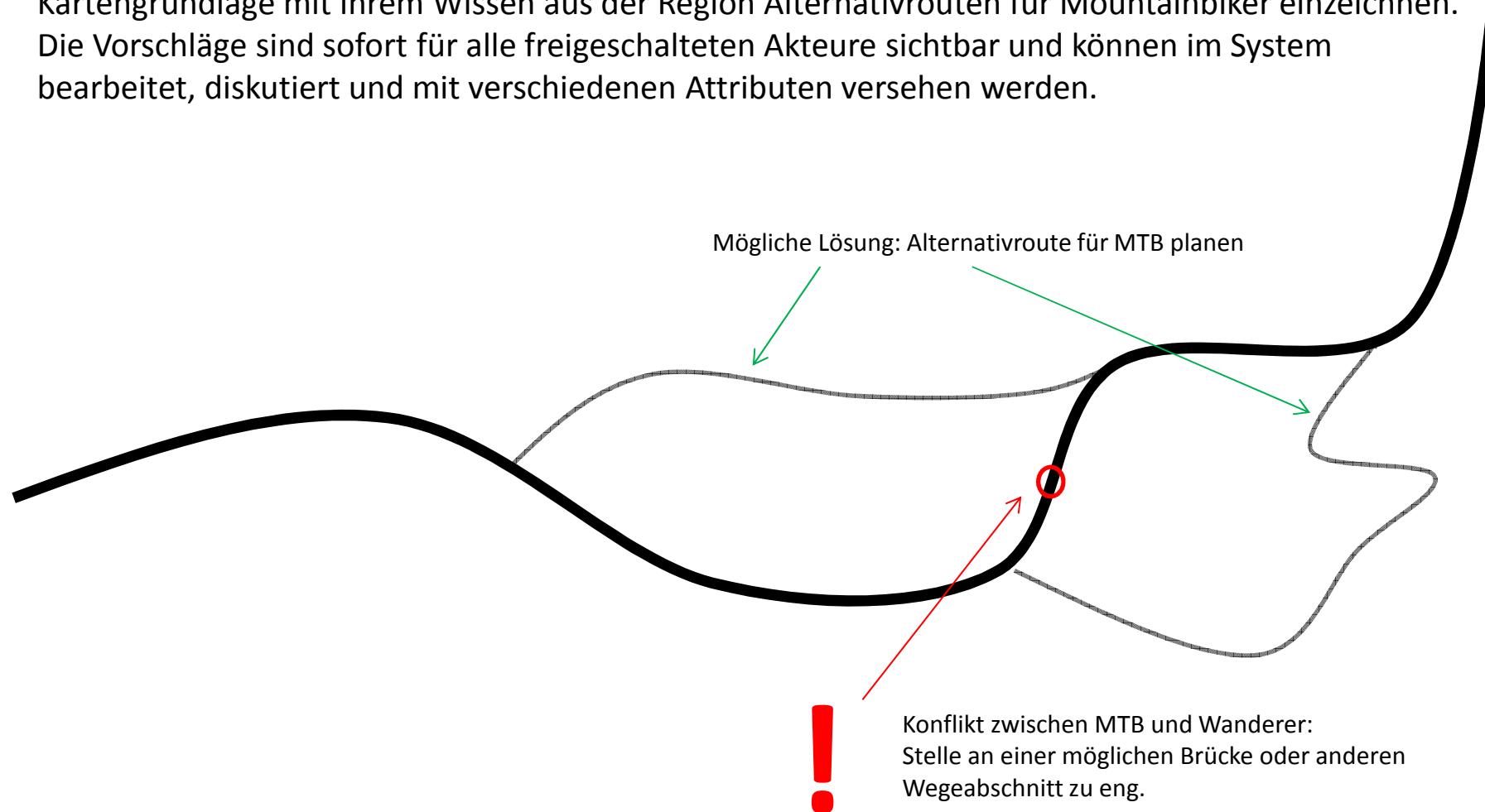


Vereinfachtes Anwendungsbeispiel des Natursportplaners

Auf einem Weg herrscht ein Konflikt zwischen Wanderern und Mountainbikern



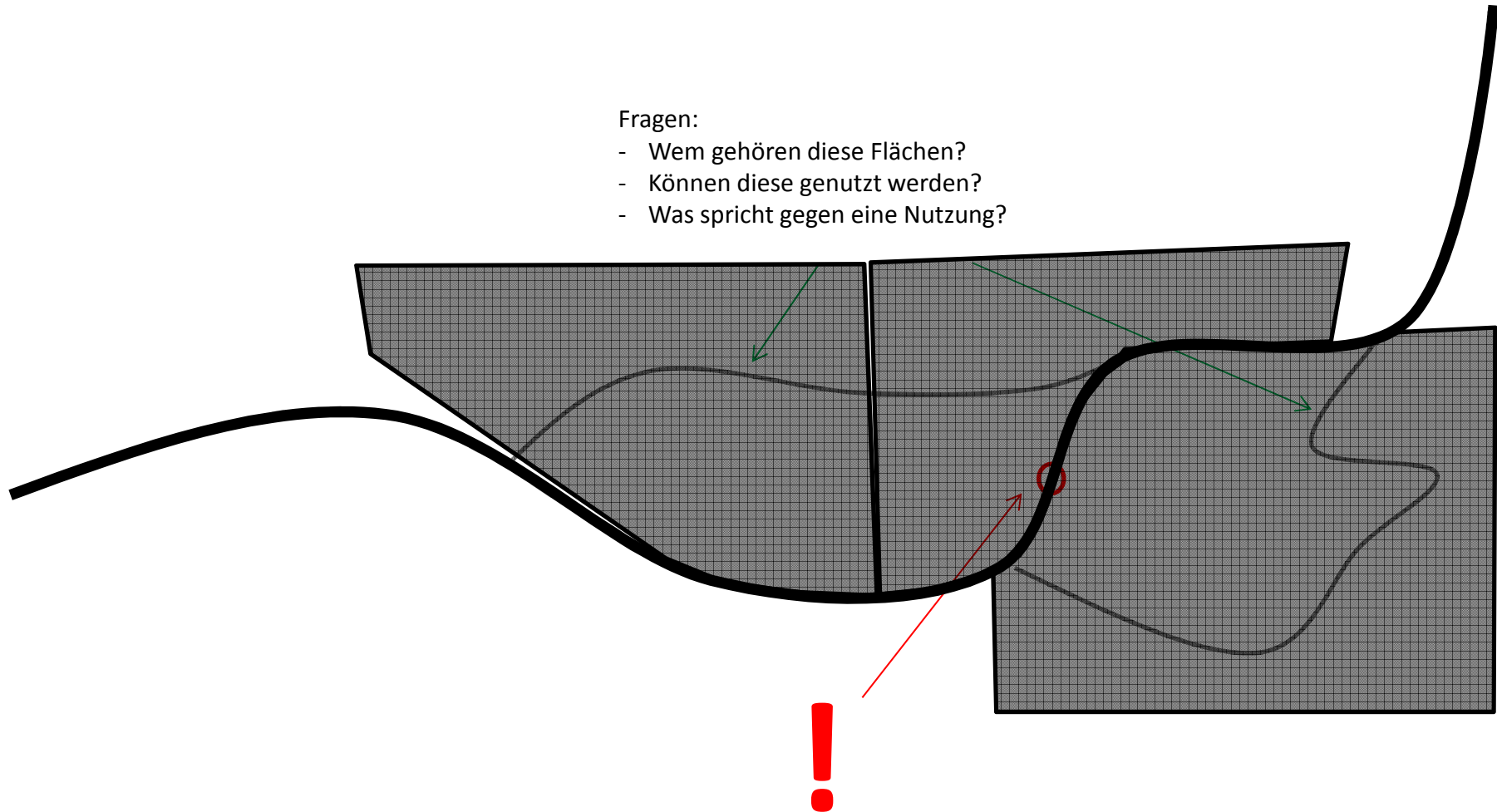
Alle Zugangsberechtigten zum Natursportplaner können nun orts- und zeitunabhängig auf der Kartengrundlage mit Ihrem Wissen aus der Region Alternativrouten für Mountainbiker einzeichnen. Die Vorschläge sind sofort für alle freigeschalteten Akteure sichtbar und können im System bearbeitet, diskutiert und mit verschiedenen Attributen versehen werden.



Unterschiedliche Hintergrundinformationen – hier Flächen – können eingeblendet werden.

Fragen:

- Wem gehören diese Flächen?
- Können diese genutzt werden?
- Was spricht gegen eine Nutzung?

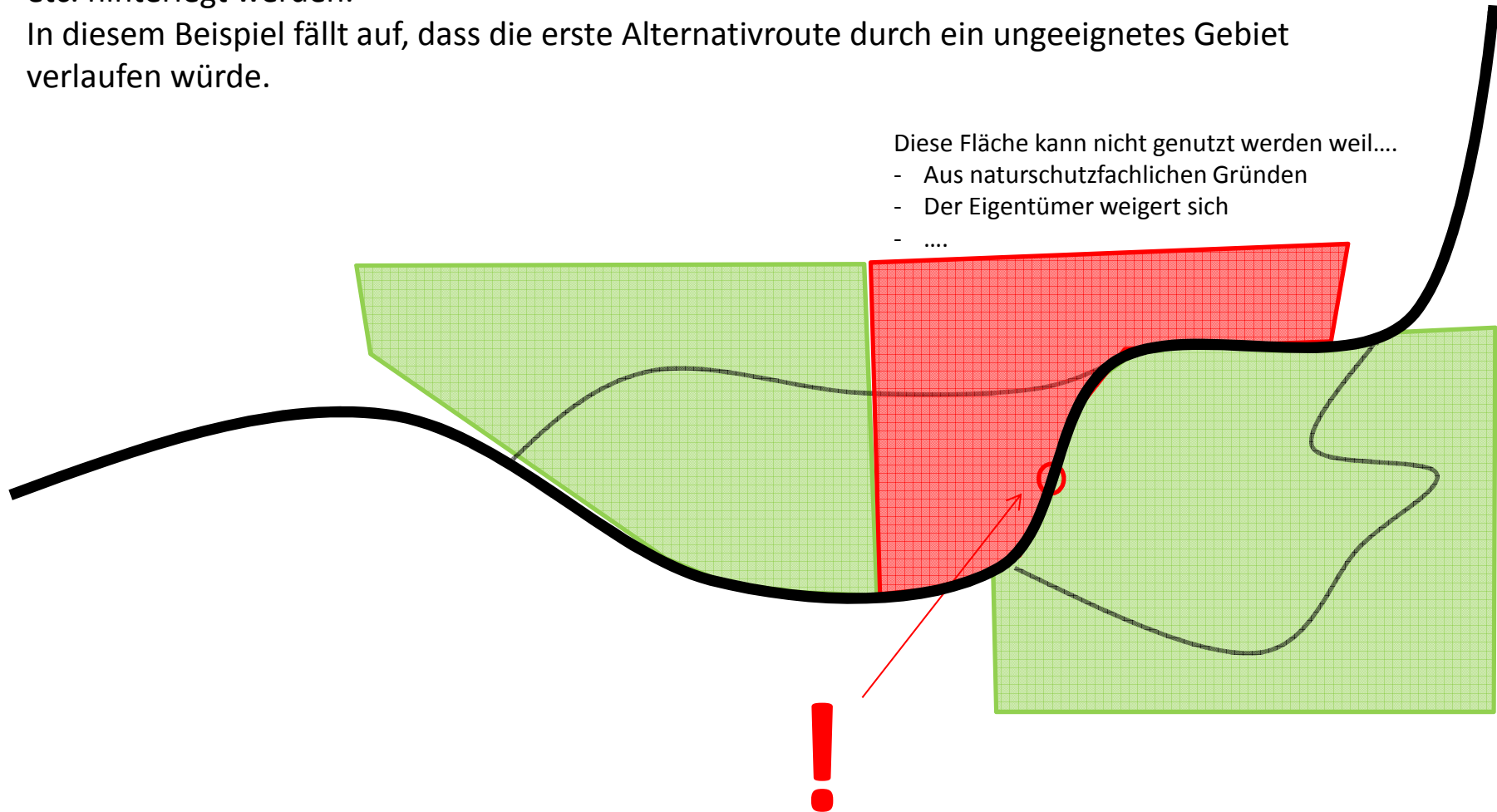


Zu den Flächen können im System Informationen wie Eigentumsverhältnisse, Schutzkategorien etc. hinterlegt werden.


In diesem Beispiel fällt auf, dass die erste Alternativroute durch ein ungeeignetes Gebiet verlaufen würde.

Diese Fläche kann nicht genutzt werden weil...

- Aus naturschutzfachlichen Gründen
- Der Eigentümer weigert sich
-



Somit kommt als Alternative die zweite Route in Betracht.



Alternativroute für MTB